


## Da milano:

---

Milano MI	27,0 km
<b>9.</b> Prendi l'uscita <b>Trezzo-Sull'adda</b> verso <b>Trezzo/Sull'adda</b> Strada a pedaggio	800 m
<b>10.</b> Prosegui dritto Strada a pedaggio	400 m
<b>11.</b> Alla rotonda prendi la <b>1a</b> uscita e imbocca <b>Strada Provinciale 2</b>	950 m
<b>12.</b> Alla rotonda prendi la <b>2a</b> uscita e imbocca <b>Strada Provinciale 179</b>	650 m
<b>13.</b> Alla rotonda, prendi la <b>4a</b> uscita	1,4 km
<b>14.</b> Svolta a destra e imbocca <b>Strada Provinciale 104</b>	500 m
<b>15.</b> Alla rotonda prendi la <b>3a</b> uscita e imbocca <b>Via Dante Alighieri</b>	600 m
<b>16.</b> Alla rotonda prendi la <b>1a</b> uscita e imbocca <b>Via Grezzago</b>	350 m
<b>17.</b> Svolta a destra e imbocca <b>Via Concesa</b>	180 m
<b>18.</b> Svolta a sinistra e imbocca <b>SS525</b>	54 m
<b>19.</b> Svolta a sinistra per rimanere su <b>SS525</b>	400 m
<b>20.</b> Svolta a sinistra per rimanere su <b>SS525</b>	300 m
<b>21.</b> Alla rotonda prendi la <b>1a</b> uscita e imbocca <b>Strada Provinciale 141</b>	210 m
<b>22.</b> Svolta a sinistra e imbocca <b>Via Michelangelo da Caravaggio</b>	170 m
<b>23.</b> Prosegui dritto su <b>Strada Provinciale 141</b> Attraversa la rotonda	1,8 km
<b>24.</b> Svolta a sinistra e imbocca <b>Strada Provinciale 143/SP143</b>	93 m
<b>25.</b> Svolta a destra e imbocca <b>Strada Provinciale 141</b>	2,2 km

- 26. Continua su **Via Canonica** 1,1 km
- 27. Svoltata a destra per rimanere su **Via Canonica**  
Attraversa la rotonda 1,7 km
- 28. Svoltata a sinistra e imbocca **Viale Cassani** 18 m
- 29. Alla rotonda prendi la **1a** uscita e imbocca **Viale Michelangelo Buonarroti** 600 m
- 30. Alla rotonda prendi la **2a** uscita e imbocca **Viale Monte Grappa**  
La tua destinazione è sulla sinistra 180 m

 Viale Monte Grappa, 31  
Treviglio BG


## *Da Bergamo:*

---

Bergamo BG

- 1. Procedi in direzione **sudovest** da **Via Gabriele Camozzi** verso **Via Madonna della Neve** 700 m
- 2. Svoltata a sinistra e imbocca **Viale Papa Giovanni XXIII** 260 m
- 3. Prendi la seconda a destra in corrispondenza di **Via Pietro Paleocapa** 450 m
- 4. Continua su **Via San Giorgio** 600 m
- 5. Alla rotonda prendi la **4a** uscita e imbocca **Via San Bernardino** 1,3km
- 6. Alla rotonda prendi la **2a** uscita e imbocca **SS42**  
Attraversa 3 rotonde 2,9km
- 7. Continua su **Via Bergamo** 69 m
- 8. **Via Bergamo** svolta leggermente a sinistra e diventa **Piazza Libertà** 150 m

- 9. Continua su Via Dante Alighieri**  
Attraversa 2 rotonde  
2,6 km
- 10. Continua su Strada Statale del Tonale e della Mendola**  
350 m
- 11. Continua su Via Strada Statale 42**  
800 m
- 12. Alla rotonda prendi la 2a uscita e imbocca Strada Statale del Tonale e della Mendola**  
1,2 km
- 13. Continua su Via Roma**  
300 m
- 14. Continua su Viale Papa Giovanni XXIII**  
Attraversa la rotonda  
1,0 km
- 15. Continua su Strada Statale del Tonale e della Mendola**  
Attraversa la rotonda  
1,9 km
- 16. Alla rotonda prendi la 2a uscita e imbocca SS42**  
Attraversa 3 rotonde  
6,0 km
- 17. Continua su Via Bergamo**  
550 m
- 18. Svolta a destra e imbocca Viale Col di Lana**  
350 m
- 19. Continua su Viale Ortigara**  
500 m
- 20. Alla rotonda prendi la 3a uscita e imbocca Viale Michelangelo Buonarroti**  
700 m
- 21. Alla rotonda prendi la 2a uscita e imbocca Viale Monte Grappa**  
La tua destinazione è sulla sinistra  
180 m


 Viale Monte Grappa, 31  
Treviglio BG

---

## Da Iodi:

---

1. Procedi in direzione **nordovest** da **Piazza della Vittoria** verso **Corso Vittorio Emanuele II**  
6 m
2. Prendi la prima a destra per rimanere su **Piazza della Vittoria**  
69 m
3. Continua su **Piazza Broletto**  
52 m
4. Continua su **Corso Umberto**  
200 m
5. Continua su **Corso Adda**  
350 m
6. Continua su **Via X Maggio**  
300 m
7. Continua su **Via Felice Cavallotti**  
Attraversa 2 rotonde  
1,4 km
8. Svolta a destra per rimanere su **Via Felice Cavallotti**  
44 m
9. Alla rotonda prendi la **1a** uscita e imbocca **Via Tangenziale Sud**  
270 m
10. Prendi lo svincolo per **Treviglio/Bergamo/Lodi Riolo**  
220 m
11. Entra in **SS472**  
Attraversa la rotonda  
5,2 km
12. Svolta a sinistra per rimanere su **SS472**  
Attraversa 7 rotonde  
19,0 km
13. Alla rotonda prendi la **3a** uscita e imbocca **Viale Monte Grappa**  
La tua destinazione è sulla destra  
650 m

 Viale Monte Grappa, 31  
Treviglio BG