

























## Milano

Prendi Via Alessandro Manzoni, Via Palestro, Viale Regina Giovanna, Via Beato Angelico... e Via Rivoltana in direzione di SP14 a Novegro-Tregarezzo

28 min (9,5 km)

1. Procedi in direzione sudest da Piazza Cordusio verso Via Cordusio  55 m
2. Continua su Via Oreocici  230 m
3. Via Oreocici svolta a sinistra e diventa Piazza del Duomo  120 m
4. Continua su Via Giuseppe Mengoni  150 m
5. Svolta a destra e prendi Via Santa Margherita  120 m
6. Continua su Piazza della Scala  75 m
7. Continua su Via Alessandro Manzoni 
  - Uscita da zona a pedaggio
  -  Ingresso in zona a pedaggio
  - 
8. Prosegui dritto su Piazza Cavour  700 m
9. Prosegui dritto su Via Palestro  78 m
10. Svolta a sinistra e prendi Corso Venezia  550 m
11. Continua su Corso Buenos Aires  300 m
12. Continua su Corso Buenos Aires 
  - Uscita da zona a pedaggio
  - 
13. Svolta a destra e prendi Viale Regina Giovanna  300 m
14. Continua su Viale Giustiniano  700 m
15. Continua su Viale Giustiniano  240 m
16. Continua su Via Gaio  240 m
17. Alla rotonda prendi la 3<sup>a</sup> uscita e prendi Via Davide Carnaghi  180 m
18. Continua su Piazza Edoardo Ferravilla  350 m
19. Continua su Piazza Edoardo Ferravilla  98 m
20. Continua su Via Beato Angelico  500 m
21. Continua su Via Giovanni Antonio Amadeo  350 m
22. Svolta a destra e prendi Via Ettore Paladini  350 m
23. Svolta a destra e prendi Via Ettore Paladini  220 m
24. Svolta a sinistra e prendi Via Ferdinando Marescalchi  220 m





38. Svolta a sinistra per rimanere su Viale Monte Grappa

54 m

## Centro Commerciale Treviglio

Viale Monte Grappa, 31, 24047 Treviglio BG

Queste indicazioni stradali servono solo per pianificare il viaggio. Le condizioni stradali e di esercizio potrebbero differire dai risultati delle mappe a causa di lavori in corso, traffico, meteo o altri eventi. Pianifica il tuo percorso considerando questi fattori. Rispetta la segnaletica stradale.